

## TABULKA ZMĚN:

DATUM	POPIS

Název akce :

**Turnov lávka 011 přes Libuňku**

Investor :

Město  
Turnov**MĚSTO TURNOV**  
Městský úřad Turnov  
Antonína Dvořáka 335  
511 01 Turnov

Gen.projektant :

Projektová kancelář  
Vaner s.r.o.  
V Horkách 101/1  
460 07 Liberec 9

Název oddílu :

**DOKLADOVÁ ČÁST**

Označení oddílu :

**E**

-



Název části :

**ZÁBOROVÝ ELABORÁT**

Označení části :

-

**E.1**

<div><div>VANER</div><div>s. r. o.</div></div> <div>PROJEKTOVÁ KANCELÁŘ</div>	Vypracoval	ING.J.BÁRTA		zak. číslo	24-06-065
	Zodp. projektant	ING.J.VANER		datum	02/2026
	Techn. kontrola	ING.T.HUMPAL		stupeň	PDPS
	Investor	MĚSTO TURNOV		měřítko	
Adresa : V Horkách 101/1 460 07 Liberec 9 tel.: 485 152 532	Příloha :  -			č. přílohy:  -	paré:

Kraj: Liberecký  
Obec: Turnov 577626  
Katastrální území: Turnov 771601

Měřítko: 1:100  
Akce: Turnov Lávka 011 přes Libuňku  
Zakázkové číslo: 24-06-065

Pol. č.	VYPIS ZE SOUBORU PARCEL										Kód BPEJ	ZABOR POZEMKU			Stavební objekt	Poznámka
	Parcelní číslo dle KN	Výměra	Druh pozemku	Způsob využití pozemku	ZPF/LPF	Chráněné území	Parcelní číslo dle PK	Výměra	LV	Vlastník		Trvalý	Dočasný			
		m2						do 1 roku					nad 1 rok			
														m2		
1	3523	21 26	11	koryto vodního toku		ochranné pásmo vodního zdroje2. stupně			4896	Česká republika, Povodí Labe, státní podnik, Víta Nejedlého 951/8, Slezské Předměstí, 500 03 Hradec Králové		9	4		SO 201	
2	3524	84	7	trvalý travní porost	ZPF	ochranné pásmo vodního zdroje2. stupně			10002	Česká republika, Státní pozemkový úřad, Husinecká 1024/11a, Žižkov, 130 00 Praha 3		1	1		SO 201	
3	3525	19 65	7	trvalý travní porost	ZPF	ochranné pásmo vodního zdroje2. stupně			10002	Město Turnov, Antonína Dvořáka 335, 511 01 Turnov		3	3 56		SO 201	
4	3526	1 57	14	ostatní plocha		ochranné pásmo vodního zdroje2. stupně			10001	Město Turnov, Antonína Dvořáka 335, 511 01 Turnov		5	63		SO 201	
5	3533	54 09	7	trvalý travní porost	ZPF	ochranné pásmo vodního zdroje2. stupně			10002	Česká republika, Státní pozemkový úřad, Husinecká 1024/11a, Žižkov, 130 00 Praha 3		2	3		SO 201	
										CELKEM		20	4 27			
										z toho ZPF celkem		6	3 60			
										- orná půda		6	3 60			
										- chmelnice						
										- vinice						
										- zahrada						
										- ovocný sad						
- trvalý travní porost																
z toho LPF celkem																
z toho vodní plochy		9	4													
z toho zastavěné plochy																
z toho ostatní plochy		5	63													

Kraj: Liberecký  
Obec: Turnov 577626  
Katastrální území: Mašov u Turnova 771686

Akce: Turnov Lávkou 011 přes Libuňku  
Měřítko: 1:100  
Zakázkové číslo: 24-06-065

Pol. č.	VYPIS ZE SOUBORU PARCEL										Kód BPEJ	ZABOR POZEMKU			Stavební objekt	Poznámka
	Parcelní číslo dle KN	Výměra	Druh pozemku	Způsob využití pozemku	ZPF/LPF	Chráněné území	Parcelní číslo dle PK	Výměra	LV	Vlastník		Trvalý	Dočasný			
													do 1 roku	nad 1 rok		
		m2						m2					m2			
1	168	1 63	7	trvalý travní porost	ZPF	ochranné pásmo vodního zdroje2. stupně; rozsáhlé chráněné území			10002	Česká republika, Státní pozemkový úřad, Husinecká 1024/11a, Žižkov, 130 00 Praha 3		19, 0		SO 201		
2	170/3	10 76	14	zeleň		ochranné pásmo vodního zdroje2. stupně; rozsáhlé chráněné území			60000	Česká republika, Úřad pro zastupování státu ve věcech majetkových, Rašínovo nábřeží 390/42, Nové Město, 12800 Praha 2	4, 0	4, 0		SO 201		
3	1308/1	2 36	14	ostatní plocha		ochranné pásmo vodního zdroje2. stupně; rozsáhlé chráněné území			10002	Česká republika, Státní pozemkový úřad, Husinecká 1024/11a, Žižkov, 130 00 Praha 3		9, 0		SO 201		
3	170/6	3 06	14	ostatní plocha		ochranné pásmo vodního zdroje2. stupně; rozsáhlé chráněné území			1275	SJ Švingal Pavel a Švingalová Dana PhDr. Mgr. Ph.D., Mašov 132, 51101 Turnov		0,1		SO 201		
4	1309/1	2 18	14	ostatní plocha		ochranné pásmo vodního zdroje2. stupně; rozsáhlé chráněné území			10001	Město Turnov, Antonína Dvořáka 335, 511 01 Turnov		1, 0		SO 201		
5	1311	27 09	14	ostatní plocha		ochranné pásmo vodního zdroje2. stupně; rozsáhlé chráněné území			10001	Město Turnov, Antonína Dvořáka 335, 511 01 Turnov		14, 0		SO 201		
5	1408	26 57	11	koryto vodního toku		rozsáhlé chráněné území			4899	Povodí Labe, státní podnik, Víta Nejedlého 951/8, Slezské Předměstí, 500 03 Hradec Králové	8, 0	4, 0		SO 201		
										CELKEM		12, 0	51,1 0			
										z toho ZPF celkem			19, 0			
										- orná půda						
										- chmelnice						
										- vinice						
										- zahrada						
										- ovocný sad						
										- trvalý travní porost			19, 0			
z toho LPF celkem																
z toho vodní plochy		8, 0	4, 0													
z toho zastavěné plochy																
z toho ostatní plochy		4, 0	28,1 0													

LEGENDA

- STÁVAJÍCÍ STAV
- NAVRŽENÁ KONSTRUKCE
- OCELOVÉ PRVKY
- DŘEVĚNÉ PRVKY

ZÁBORY

- TRVALÝ ZÁBOR
- DOČASNÝ ZÁBOR

DOTČENÉ POZEMKY

- k.ú. Turnov 771601
- 3526 MĚSTO TURNOV
  - 3525 MĚSTO TURNOV
  - 3533 ČESKÁ REPUBLIKA
  - 3523 POVODÍ LABE S.P.
  - 3524 ČESKÁ REPUBLIKA
- k.ú. Mašov u Turnova 771686
- 1408 POVODÍ LABE S.P.
  - 170/3 ÚŘAD PRO ZASTUPOVÁNÍ STÁTU VE VĚCECH MAJETKOVÝCH
  - 170/6 SJ ŠVINGAL PAVEL A ŠVINGALOVÁ DANA
  - 1308/1 ČESKÁ REPUBLIKA
  - 168 ČESKÁ REPUBLIKA
  - 1311 MĚSTO TURNOV
  - 1309/1 MĚSTO TURNOV

SOUŘADNICOVÝ SYSTÉM: JTSK  
VÝŠKOVÝ SYSTÉM: BPV

PŘESNOST VYTÝČENÍ DLE:  
ČSN 73 0420-1 PŘESNOST VYTÝČOVÁNÍ STAVEB - ČÁST 1: ZÁKLADNÍ POŽADAVKY  
ČSN 73 0420-1 PŘESNOST VYTÝČOVÁNÍ STAVEB - ČÁST 2: VYTÝČOVACÍ ODCHYLKY

TŘÍDA PŘESNOSTI 10 DLE TABULKY Č.3 TKP KAPITOLY 1, PŘÍLOHY Č.9

- TOLERANCE ROVNOSTI POD LATÍ O DÉLCE 2M JE 10MM
- MEZNÍ ODCHYLKA SVISLOSTI H/200
- GEOMETRICKÁ PŘESNOST ROZMĚRŮ DLE TABULKY Č.1 TKP KAPITOLY 1 PŘÍLOHY Č.9


TABULKA ZMĚN:

DATUM	POPIS

Název akce :


Turnov lávka 011 přes Libuňku

Investor :

Město Turnov

MĚSTO TURNOV  
Městský úřad Turnov  
Antonína Dvořáka 335  
511 01 Turnov

Gen.projektant :

VANER s. r. o.  
PROJEKTOVÁ KANCELÁŘ

Projektová kancelář  
Vaner s.r.o.  
V Horkách 101/1  
460 07 Liberec 9

Název oddílu :

DOKLADOVÁ ČÁST

Označení oddílu :


E-


Název části :

ZÁBOROVÝ ELABORÁT

Označení části :

- E.1

VANER s. r. o.  
PROJEKTOVÁ KANCELÁŘ

Vypracoval	ING.J.BÁRTA		zak. číslo	24-06-065
Zodp. projektant	ING.J.VANER		datum	02/2026
Techn. kontrola	ING.T.HUMPAL		stupeň	PDPS
Investor	MĚSTO TURNOV		měřítko	1:150
Adresa : V Horkách 101/1 460 07 Liberec 9 tel.: 485 152 532		Příloha :		

VÝKRES

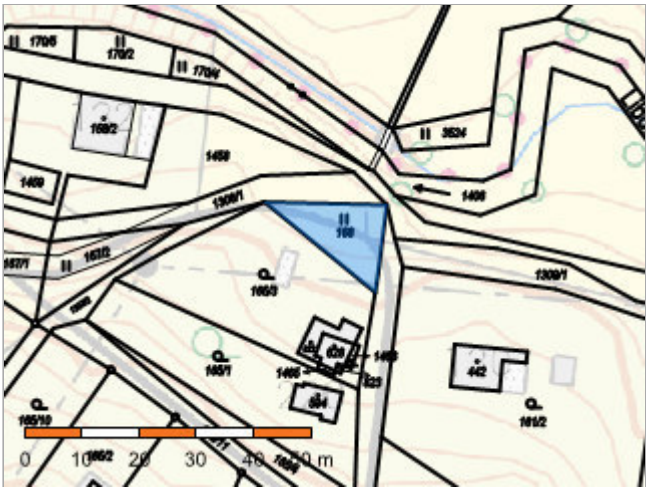
č. přílohy:

-

paré:

Informace o pozemku

Parcelní číslo:	<a href="#">168</a>
Obec:	<a href="#">Turnov [577626]</a>
Katastrální území:	<a href="#">Mašov u Turnova [771686]</a>
Číslo LV:	<a href="#">10002</a>
Výměra [m <sup>2</sup> ]:	163
Typ parcely:	Parcela katastru nemovitostí
Mapový list:	<a href="#">DKM</a>
Určení výměry:	Ze souřadnic v S-JTSK
Druh pozemku:	trvalý travní porost



Vlastníci, jiní oprávnění

Vlastnické právo	Podíl
Česká republika	
Příslušnost hospodařit s majetkem státu	Podíl
Státní pozemkový úřad, Husinecká 1024/11a, Žižkov, 13000 Praha 3	

Způsob ochrany nemovitosti

Název
ochranné pásmo vodního zdroje 2.stupně
rozsáhlé chráněné území
zemědělský půdní fond

Seznam BPEJ

BPEJ	Výměra
<a href="#">50850</a>	163

Omezení vlastnického práva

Nejsou evidována žádná omezení.

Jiné zápisy

Nejsou evidovány žádné jiné zápisy.

📌 Řízení, v rámci kterých byl k nemovitosti zapsán cenový údaj (celkem 0)

Nemovitost je v územním obvodu, kde státní správu katastru nemovitostí ČR vykonává [Katastrální úřad pro Liberecký kraj, Katastrální pracoviště Semily](#)

Zobrazené údaje mají informativní charakter. Platnost dat k 13.11.2024 12:00.

Informace o pozemku

Parcelní číslo:	<a href="#">170/3</a>
Obec:	<a href="#">Turnov [577626]</a>
Katastrální území:	<a href="#">Mašov u Turnova [771686]</a>
Číslo LV:	<a href="#">60000</a>
Výměra [m²]:	1076
Typ parcely:	Parcela katastru nemovitostí
Mapový list:	<a href="#">DKM</a>
Určení výměry:	Ze souřadnic v S-JTSK
Způsob využití:	zeleň
Druh pozemku:	ostatní plocha



Vlastníci, jiní oprávnění

Vlastnické právo	Podíl
Česká republika	
Příslušnost hospodařit s majetkem státu	Podíl
Úřad pro zastupování státu ve věcech majetkových, Rašínovo nábřeží 390/42, Nové Město, 12800 Praha 2	

Způsob ochrany nemovitosti

Název
ochranné pásmo vodního zdroje 2.stupně
rozsáhlé chráněné území

Seznam BPEJ


Parcela nemá evidované BPEJ.

Omezení vlastnického práva

Nejsou evidována žádná omezení.

Jiné zápisy

Nejsou evidovány žádné jiné zápisy.

 Řízení, v rámci kterých byl k nemovitosti zapsán cenový údaj (celkem 0)

Nemovitost je v územním obvodu, kde státní správu katastru nemovitostí ČR vykonává [Katastrální úřad pro Liberecký kraj](#), [Katastrální pracoviště Semily](#)

Zobrazené údaje mají informativní charakter. Platnost dat k 15.05.2025 07:00.



## Informace o pozemku

Parcelní číslo:	<a href="#">170/6</a>
Obec:	<a href="#">Turnov [577626]</a>
Katastrální území:	<a href="#">Mašov u Turnova [771686]</a>
Číslo LV:	<a href="#">1275</a>
Výměra [m <sup>2</sup> ]:	306
Typ parcely:	Parcela katastru nemovitostí
Mapový list:	<a href="#">DKM</a>
Určení výměry:	Ze souřadnic v S-JTSK
Způsob využití:	zeleň
Druh pozemku:	ostatní plocha



## Vlastníci, jiní oprávnění

### Vlastnické právo

Podíl

SJ Švingal Pavel a Švingalová Dana PhDr. Mgr. Ph.D., Mašov 132, 51101 Turnov

## Způsob ochrany nemovitosti

### Název

ochranné pásmo vodního zdroje 2.stupně

rozsáhlé chráněné území

## Seznam BPEJ

Parcela nemá evidované BPEJ.

## Omezení vlastnického práva

Nejsou evidována žádná omezení.

## Jiné zápisy

Nejsou evidovány žádné jiné zápisy.

 Řízení, v rámci kterých byl k nemovitosti zapsán cenový údaj (celkem 0)

Nemovitost je v územním obvodu, kde státní správu katastru nemovitostí ČR vykonává [Katastrální úřad pro Liberecký kraj](#), [Katastrální pracoviště Semily](#)

Zobrazené údaje mají informativní charakter. Platnost dat k 15.05.2025 07:00.



Informace o pozemku

Parcelní číslo:	<a href="#">1308/1</a>
Obec:	<a href="#">Turnov [577626]</a>
Katastrální území:	<a href="#">Mašov u Turnova [771686]</a>
Číslo LV:	<a href="#">10002</a>
Výměra [m²]:	236
Typ parcely:	Parcela katastru nemovitostí
Mapový list:	<a href="#">DKM</a>
Určení výměry:	Ze souřadnic v S-JTSK
Způsob využití:	ostatní komunikace
Druh pozemku:	ostatní plocha



Vlastníci, jiní oprávnění

Vlastnické právo	Podíl
Česká republika	
Příslušnost hospodařit s majetkem státu	Podíl
Státní pozemkový úřad, Husinecká 1024/11a, Žižkov, 13000 Praha 3	

Způsob ochrany nemovitosti

Název
ochranné pásmo vodního zdroje 2.stupně
rozsáhlé chráněné území

Seznam BPEJ

Parcela nemá evidované BPEJ.

Omezení vlastnického práva

Typ
Věcné břemeno cesty

Jiné zápisy

Nejsou evidovány žádné jiné zápisy.

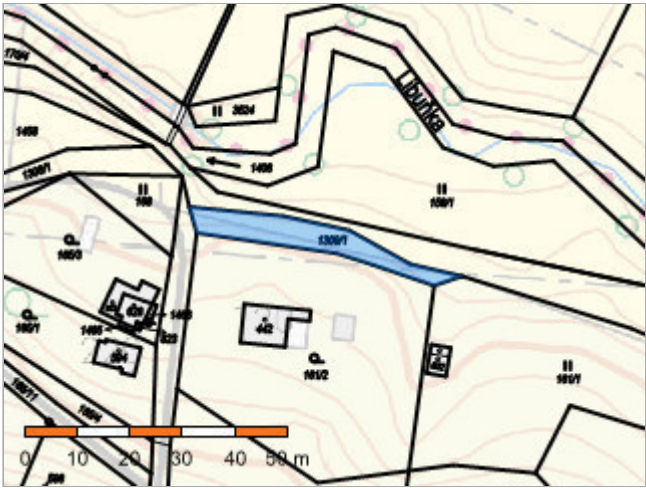
 Řízení, v rámci kterých byl k nemovitosti zapsán cenový údaj (celkem 0)

Nemovitost je v územním obvodu, kde státní správu katastru nemovitostí ČR vykonává [Katastrální úřad pro Liberecký kraj, Katastrální pracoviště Semily](#)

Zobrazené údaje mají informativní charakter. Platnost dat k 11.11.2024 08:00.

Informace o pozemku

Parcelní číslo:	<a href="#">1309/1</a>
Obec:	<a href="#">Turnov [577626]</a>
Katastrální území:	<a href="#">Mašov u Turnova [771686]</a>
Číslo LV:	<a href="#">10001</a>
Výměra [m²]:	218
Typ parcely:	Parcela katastru nemovitostí
Mapový list:	<a href="#">DKM</a>
Určení výměry:	Ze souřadnic v S-JTSK
Způsob využití:	ostatní komunikace
Druh pozemku:	ostatní plocha



Vlastníci, jiní oprávnění

Vlastnické právo

Podíl

MĚSTO TURNOV, Antonína Dvořáka 335, 51101 Turnov

Způsob ochrany nemovitosti

Název

ochranné pásmo vodního zdroje 2.stupně

rozsáhlé chráněné území

Seznam BPEJ

Parcela nemá evidované BPEJ.

Omezení vlastnického práva

Nejsou evidována žádná omezení.

Jiné zápisy

Typ
Změna výměr obnovou operátu

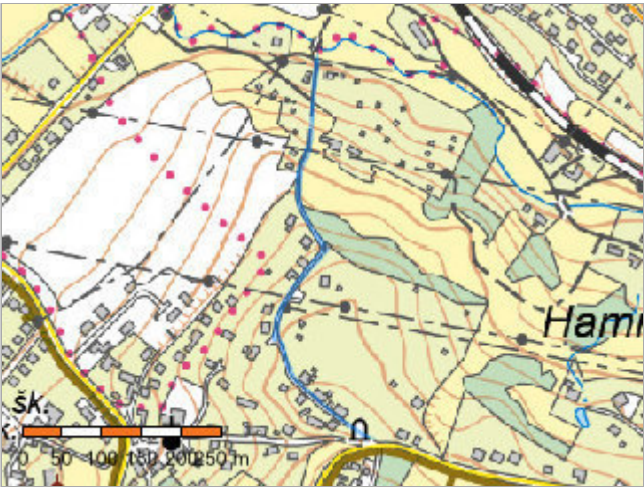
 Řízení, v rámci kterých byl k nemovitosti zapsán cenový údaj (celkem 0)

Nemovitost je v územním obvodu, kde státní správu katastru nemovitostí ČR vykonává [Katastrální úřad pro Liberecký kraj, Katastrální pracoviště Semily](#)

Zobrazené údaje mají informativní charakter. Platnost dat k 13.11.2024 12:00.

Informace o pozemku

Parcelní číslo:	<a href="#">1311</a>
Obec:	<a href="#">Turnov [577626]</a>
Katastrální území:	<a href="#">Mašov u Turnova [771686]</a>
Číslo LV:	<a href="#">10001</a>
Výměra [m²]:	2709
Typ parcely:	Parcela katastru nemovitostí
Mapový list:	<a href="#">DKM</a>
Určení výměry:	Ze souřadnic v S-JTSK
Způsob využití:	ostatní komunikace
Druh pozemku:	ostatní plocha



Vlastníci, jiní oprávnění

Vlastnické právo	Podíl
MĚSTO TURNOV, Antonína Dvořáka 335, 51101 Turnov	

Způsob ochrany nemovitosti

Název
ochranné pásmo vodního zdroje 2.stupně
rozsáhlé chráněné území

Seznam BPEJ

Parcela nemá evidované BPEJ.

Omezení vlastnického práva

Typ

Věcné břemeno zřizování a provozování vedení

Jiné zápisy

Typ

Změna výměr obnovou operátu

📍 Řízení, v rámci kterých byl k nemovitosti zapsán cenový údaj (celkem 0)

Nemovitost je v územním obvodu, kde státní správu katastru nemovitostí ČR vykonává [Katastrální úřad pro Liberecký kraj, Katastrální pracoviště Semily](#)🔗

Zobrazené údaje mají informativní charakter. Platnost dat k 13.11.2024 12:00.

Informace o pozemku

Parcelní číslo:	<a href="#">1408</a>
Obec:	<a href="#">Turnov [577626]</a>
Katastrální území:	<a href="#">Mašov u Turnova [771686]</a>
Číslo LV:	<a href="#">4899</a>
Výměra [m²]:	2657
Typ parcely:	Parcela katastru nemovitostí
Mapový list:	<a href="#">DKM</a>
Určení výměry:	Ze souřadnic v S-JTSK
Způsob využití:	koryto vodního toku přirozené nebo upravené
Druh pozemku:	vodní plocha



Vlastníci, jiní oprávnění

Vlastnické právo	Podíl
Česká republika	
Právo hospodařit s majetkem státu	Podíl
Povodí Labe, státní podnik, Víta Nejedlého 951/8, Slezské Předměstí, 50003 Hradec Králové	

Způsob ochrany nemovitosti

Název
rozsáhlé chráněné území

Seznam BPEJ

Parcela nemá evidované BPEJ.

Omezení vlastnického práva



Nejsou evidována žádná omezení.

## Jiné zápisy

Nejsou evidovány žádné jiné zápisy.

📌 Řízení, v rámci kterých byl k nemovitosti zapsán cenový údaj (celkem 0)

Nemovitost je v územním obvodu, kde státní správu katastru nemovitostí ČR vykonává [Katastrální úřad pro Liberecký kraj, Katastrální pracoviště Semily](#)🔗

---

Zobrazené údaje mají informativní charakter. Platnost dat k 24.09.2024 13:00.

Informace o pozemku

Parcelní číslo:	<a href="#">3523</a>
Obec:	<a href="#">Turnov [577626]</a>
Katastrální území:	<a href="#">Turnov [771601]</a>
Číslo LV:	<a href="#">4896</a>
Výměra [m²]:	2126
Typ parcely:	Parcela katastru nemovitostí
Mapový list:	<a href="#">DKM</a>
Určení výměry:	Ze souřadnic v S-JTSK
Způsob využití:	koryto vodního toku přirozené nebo upravené
Druh pozemku:	vodní plocha



Vlastníci, jiní oprávnění

Vlastnické právo	Podíl
Česká republika	
Právo hospodařit s majetkem státu	Podíl
Povodí Labe, státní podnik, Víta Nejedlého 951/8, Slezské Předměstí, 50003 Hradec Králové	

Způsob ochrany nemovitosti

Název
ochranné pásmo vodního zdroje 2.stupně

Seznam BPEJ

Parcela nemá evidované BPEJ.

Omezení vlastnického práva

Nejsou evidována žádná omezení.

## Jiné zápisy

Nejsou evidovány žádné jiné zápisy.

📌 Řízení, v rámci kterých byl k nemovitosti zapsán cenový údaj (celkem 0)

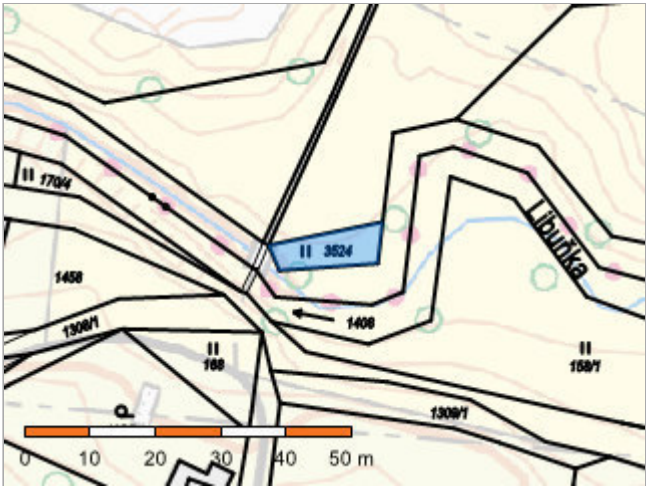
Nemovitost je v územním obvodu, kde státní správu katastru nemovitostí ČR vykonává [Katastrální úřad pro Liberecký kraj, Katastrální pracoviště Semily](#)🔗

---

Zobrazené údaje mají informativní charakter. Platnost dat k 24.09.2024 13:00.

Informace o pozemku

Parcelní číslo:	<a href="#">3524</a>
Obec:	<a href="#">Turnov [577626]</a>
Katastrální území:	<a href="#">Turnov [771601]</a>
Číslo LV:	<a href="#">10002</a>
Výměra [m²]:	84
Typ parcely:	Parcela katastru nemovitostí
Mapový list:	<a href="#">DKM</a>
Určení výměry:	Ze souřadnic v S-JTSK
Druh pozemku:	trvalý travní porost



Vlastníci, jiní oprávnění

Vlastnické právo	Podíl
Česká republika	
Příslušnost hospodařit s majetkem státu	Podíl
Státní pozemkový úřad, Husinecká 1024/11a, Žižkov, 13000 Praha 3	

Způsob ochrany nemovitosti

Název
ochranné pásmo vodního zdroje 2.stupně
zemědělský půdní fond

Seznam BPEJ

BPEJ	Výměra
<a href="#">55600</a>	84

## Omezení vlastnického práva

Nejsou evidována žádná omezení.

## Jiné zápisy

Nejsou evidovány žádné jiné zápisy.

📌 Řízení, v rámci kterých byl k nemovitosti zapsán cenový údaj (celkem 0)

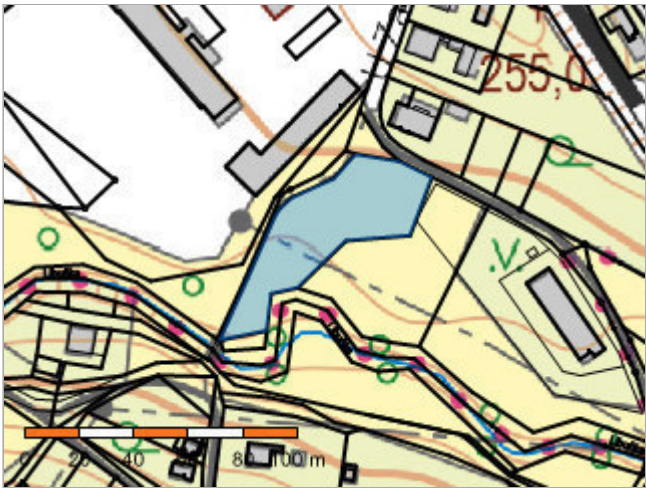
Nemovitost je v územním obvodu, kde státní správu katastru nemovitostí ČR vykonává [Katastrální úřad pro Liberecký kraj, Katastrální pracoviště Semily](#)🔗

---

Zobrazené údaje mají informativní charakter. Platnost dat k 24.09.2024 13:00.

Informace o pozemku

Parcelní číslo:	<a href="#">3525</a>
Obec:	<a href="#">Turnov [577626]</a>
Katastrální území:	<a href="#">Turnov [771601]</a>
Číslo LV:	<a href="#">10001</a>
Výměra [m <sup>2</sup> ]:	1965
Typ parcely:	Parcela katastru nemovitostí
Mapový list:	<a href="#">DKM</a>
Určení výměry:	Ze souřadnic v S-JTSK
Druh pozemku:	trvalý travní porost



Vlastníci, jiní oprávnění

Vlastnické právo

Podíl

MĚSTO TURNOV, Antonína Dvořáka 335, 51101 Turnov

Způsob ochrany nemovitosti

Název

ochranné pásmo vodního zdroje 2.stupně  
zemědělský půdní fond

Seznam BPEJ

BPEJ      Výměra

[55600](#)      1965

Omezení vlastnického práva

Nejsou evidována žádná omezení.

## Jiné zápisy

Nejsou evidovány žádné jiné zápisy.

 Řízení, v rámci kterých byl k nemovitosti zapsán cenový údaj (celkem 0)

Nemovitost je v územním obvodu, kde státní správu katastru nemovitostí ČR vykonává [Katastrální úřad pro Liberecký kraj, Katastrální pracoviště Semily](#) 

---

Zobrazené údaje mají informativní charakter. Platnost dat k 24.09.2024 13:00.



Informace o pozemku

Parcelní číslo:	<a href="#">3526</a>
Obec:	<a href="#">Turnov [577626]</a>
Katastrální území:	<a href="#">Turnov [771601]</a>
Číslo LV:	<a href="#">10001</a>
Výměra [m²]:	157
Typ parcely:	Parcela katastru nemovitostí
Mapový list:	<a href="#">DKM</a>
Určení výměry:	Ze souřadnic v S-JTSK
Způsob využití:	ostatní komunikace
Druh pozemku:	ostatní plocha



Vlastníci, jiní oprávnění

Vlastnické právo	Podíl
MĚSTO TURNOV, Antonína Dvořáka 335, 51101 Turnov	

Způsob ochrany nemovitosti

Název
ochranné pásmo vodního zdroje 2.stupně

Seznam BPEJ

Parcela nemá evidované BPEJ.

Omezení vlastnického práva

Nejsou evidována žádná omezení.

Jiné zápisy

Typ

Změna výměr obnovou operátu

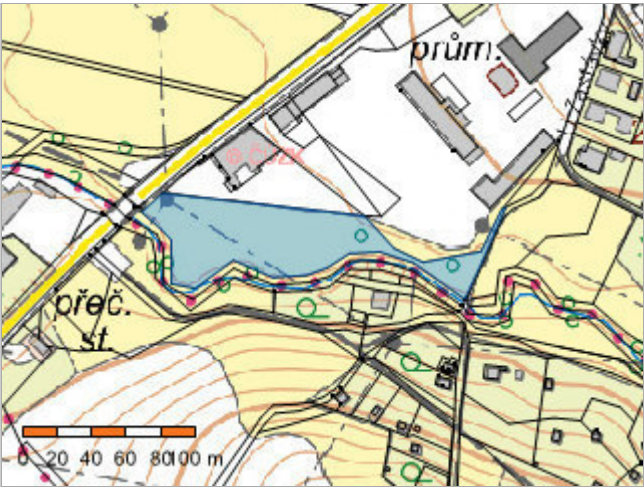
📍 Řízení, v rámci kterých byl k nemovitosti zapsán cenový údaj (celkem 0)

Nemovitost je v územním obvodu, kde státní správu katastru nemovitostí ČR vykonává [Katastrální úřad pro Liberecký kraj, Katastrální pracoviště Semily](#)🔗

Zobrazené údaje mají informativní charakter. Platnost dat k 24.09.2024 13:00.

Informace o pozemku

Parcelní číslo:	<a href="#">3533</a>
Obec:	<a href="#">Turnov [577626]</a>
Katastrální území:	<a href="#">Turnov [771601]</a>
Číslo LV:	<a href="#">10002</a>
Výměra [m <sup>2</sup> ]:	5409
Typ parcely:	Parcela katastru nemovitostí
Mapový list:	<a href="#">DKM</a>
Určení výměry:	Ze souřadnic v S-JTSK
Druh pozemku:	trvalý travní porost



Vlastníci, jiní oprávnění

Vlastnické právo	Podíl
Česká republika	
Příslušnost hospodařit s majetkem státu	Podíl
Státní pozemkový úřad, Husinecká 1024/11a, Žižkov, 13000 Praha 3	

Způsob ochrany nemovitosti

Název
ochranné pásmo vodního zdroje 2.stupně
zemědělský půdní fond

Seznam BPEJ

BPEJ	Výměra
<a href="#">55500</a>	12

BPEJ      Výměra

55600 5397

Omezení vlastnického práva

Nejsou evidována žádná omezení.

Jiné zápisy

Nejsou evidovány žádné jiné zápisy.

Řízení, v rámci kterých byl k nemovitosti zapsán cenový údaj (celkem 0)

Nemovitost je v územním obvodu, kde státní správu katastru nemovitostí ČR vykonává Katastrální úřad pro Liberecký kraj, Katastrální pracoviště Semily

Zobrazené údaje mají informativní charakter. Platnost dat k 24.09.2024 13:00.